











SIMBOLOGÍA

PROYECTO

-  AEROGENERADORES
-  PLANTA CONSTRUCTIVA, HUELLA GENERAL
-  PERÍMETRO DE PARCELA
-  LÍNEA DE EVACUACIÓN
-  SUBESTACIÓN

PENDIENTE DEL TERRENO

-  0 - 5%
-  5.1 - 10%
-  10.1 - 25%
-  25.1 - 50%
-  MAYOR AL 50%

MAPA FI11

junio 5, 2023

DATOS CARTOGRÁFICOS

PROYECCIÓN: ETRS_1989_UTM_Zone_30N
DATUM: D_ETRS_1989
SPHEROID: GRS_1980

FUENTE: geoEuskadi, Infraestructura de Datos Espaciales de Euskadi

**FEROSCA
WIND**



EVALUACIÓN DE IMPACTO AMBIENTAL DEL PROYECTO "PARQUE EÓLICO FEROSCA I"
MUNICIPIOS DE LAUDIO Y AIARA, PAIS VASCO EUSKADI, ESPAÑA

PENDIENTE DEL TERRENO